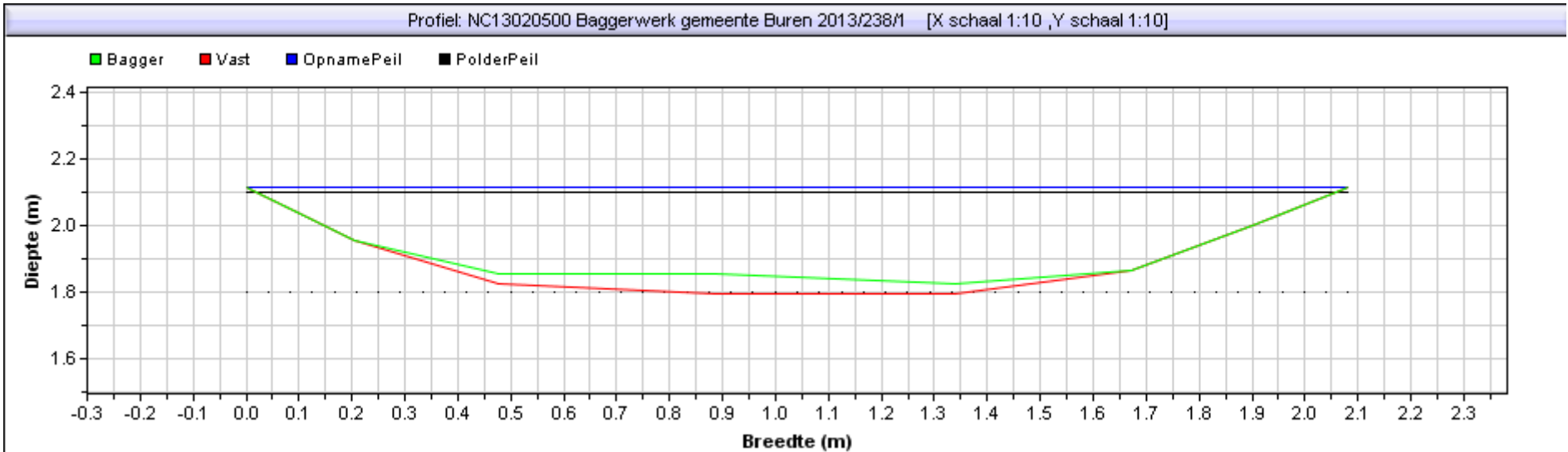
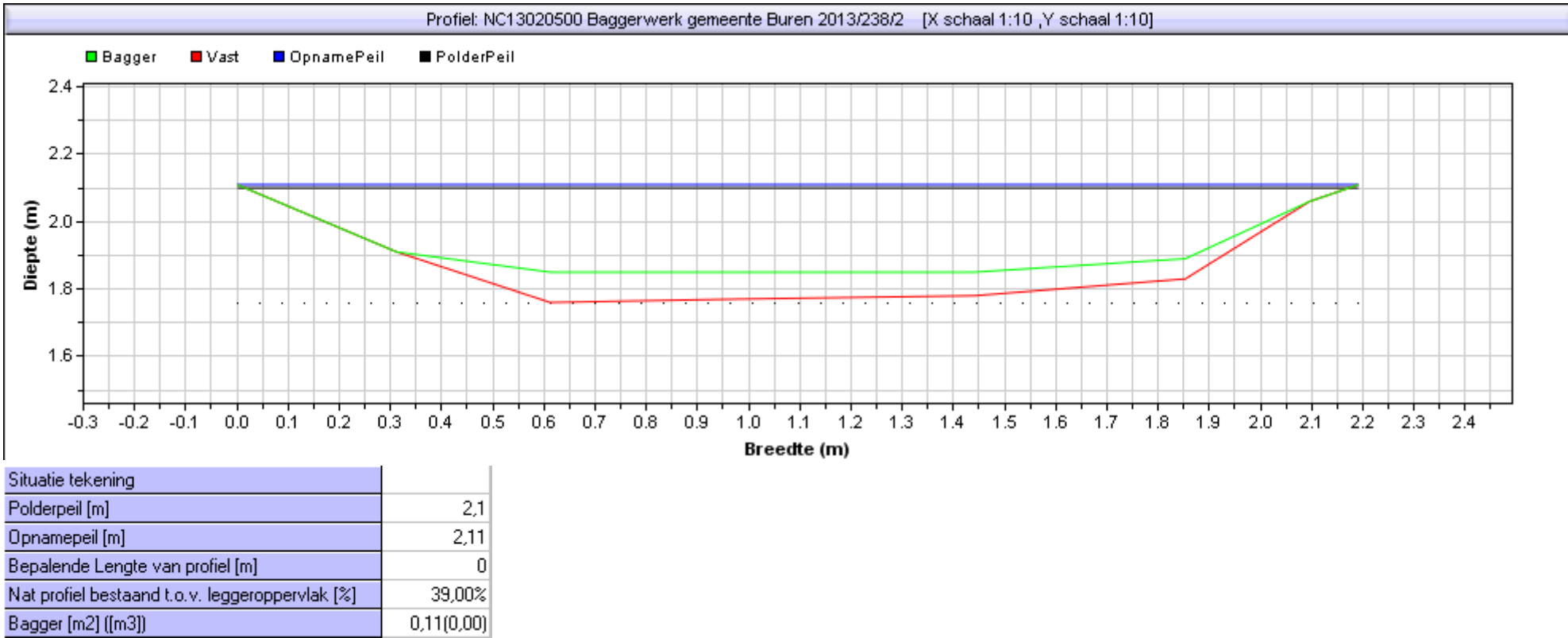


Gebied : NC13020500 Baggerwerk gemeente Buren 2013
Project :
Bedrijf : RPS
Dwarsprofiel : 238 / 1 Datume uitpeiling: 0:00:00
Beschrijving :

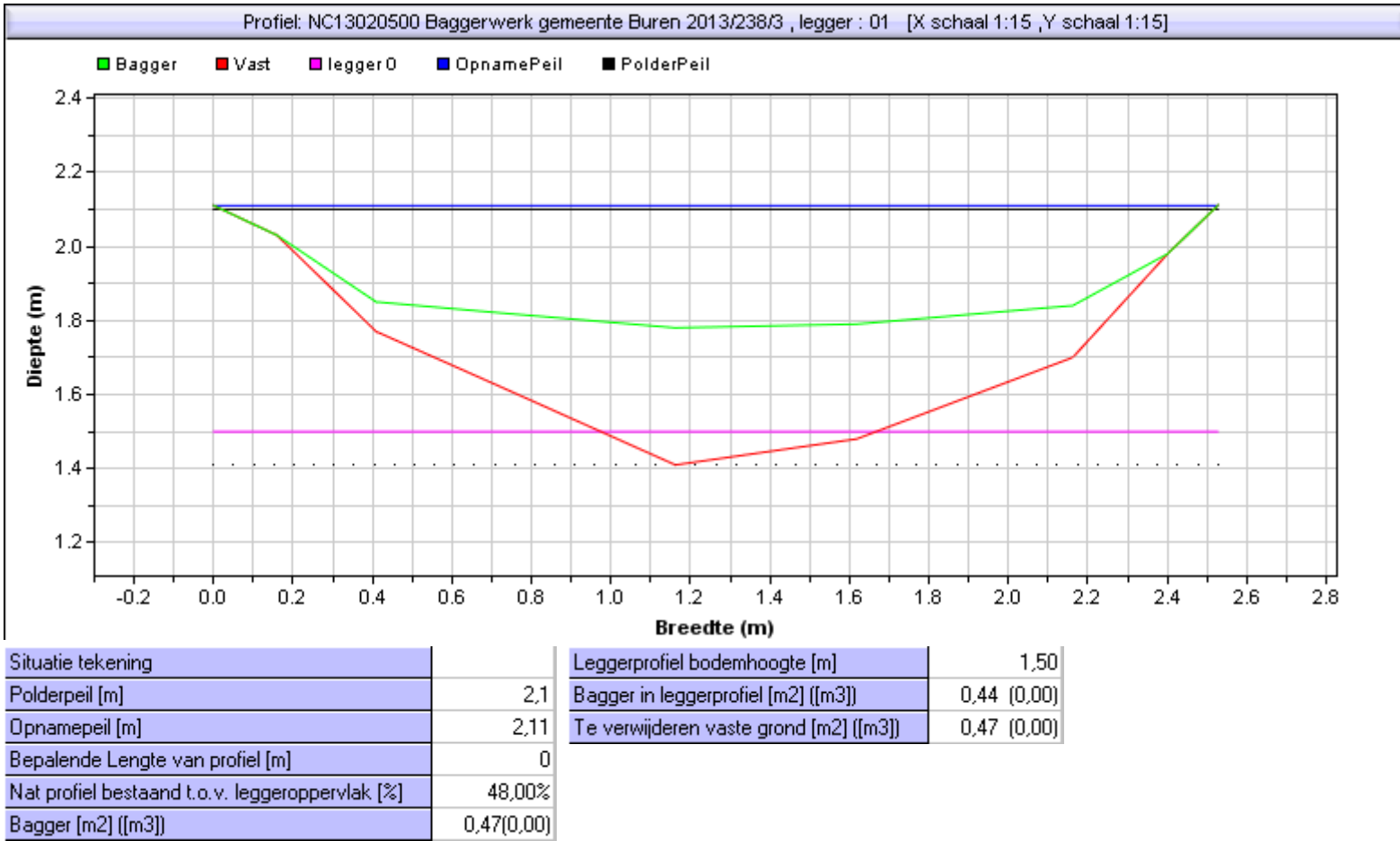


Situatie tekening	
Polderpeil [m]	2,1
Opnamepeil [m]	2,115
Bepalende Lengte van profiel [m]	0
Nat profiel bestaand t.o.v. leggeroppervlak [%]	40,00%
Bagger [m2] {[m3]}	0,05(0,00)

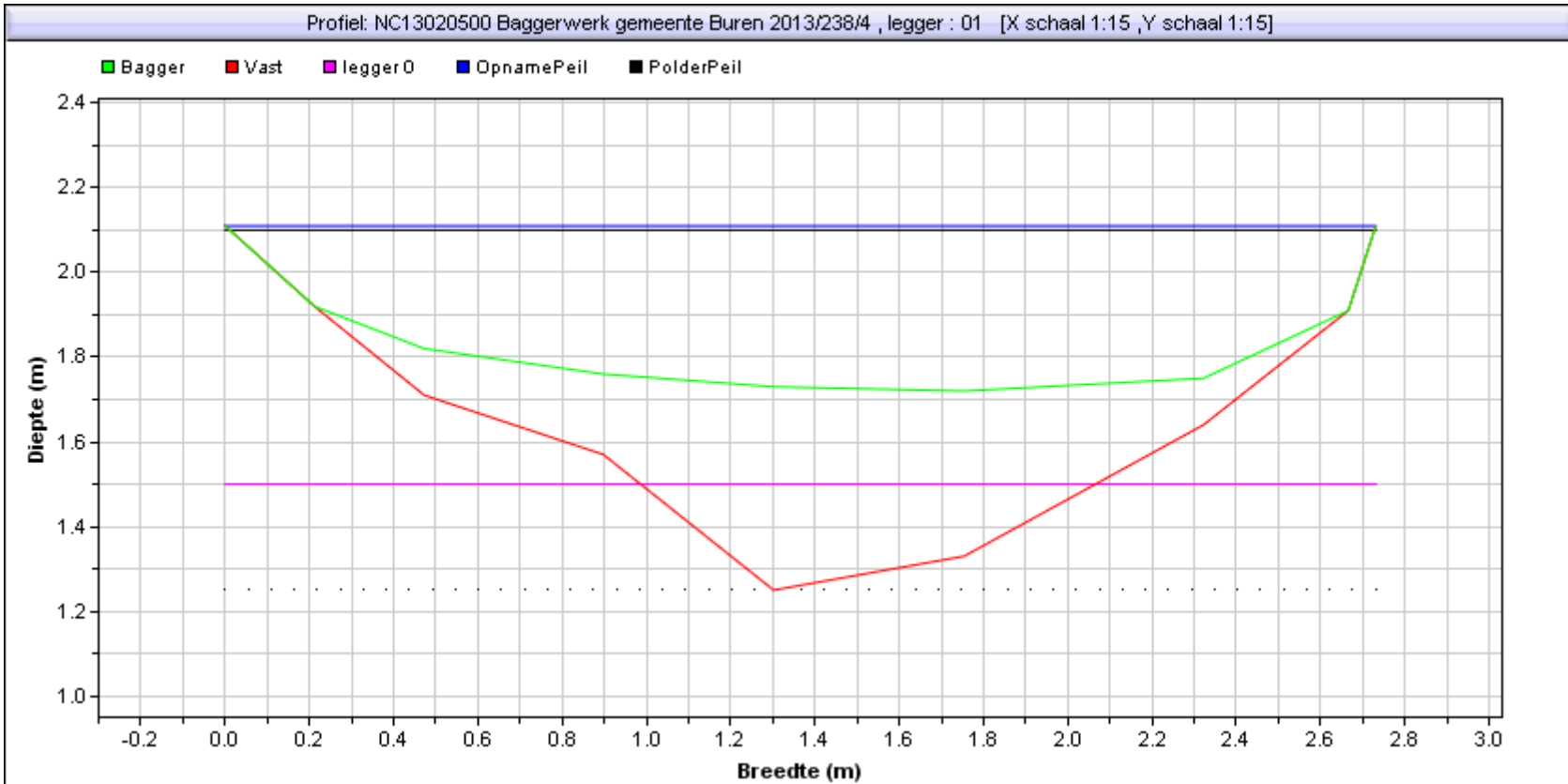
Gebied : NC13020500 Baggerwerk gemeente Buren 2013
Project :
Bedrijf : RPS
Dwarsprofiel : 238 / 2 Datume uitpeiling: 0:00:00
Beschrijving :



Gebied : NC13020500 Baggerwerk gemeente Buren 2013
Project :
Bedrijf : RPS
Dwarsprofiel : 238 / 3 Datume uitpeiling: 0:00:00
Beschrijving :



Gebied : NC13020500 Baggerwerk gemeente Buren 2013
Project :
Bedrijf : RPS
Dwarsprofiel : 238 / 4 Datume uitpeiling: 0:00:00
Beschrijving :



Situatie tekening		Leggerprofiel bodemhoogte [m]	1,50
Polderpeil [m]	2,1	Bagger in leggerprofiel [m2] ([m3])	0,41 (0,00)
Opnamepeil [m]	2,11	Te verwijderen vaste grond [m2] ([m3])	0,40 (0,00)
Bepalende Lengte van profiel [m]	0		
Nat profiel bestaand t.o.v. leggeroppervlak [%]	61,00%		
Bagger [m2] ([m3])	0,57(0,00)		